

321
18

130
10

17

GRA

OVS

OYH

GI

HBE

BE

Melkhus

GRA

HFS















GI

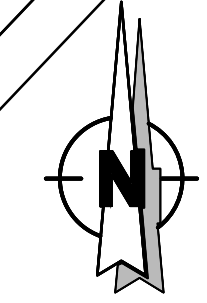
OVW

Biotoptypenkartierung
zum B-Plan Nr. 145 "Parkplatz Molkerei Dehlwes "
und zur 59. Änderung des Flächennutzungsplanes
Gemeinde Lilienthal



Legende

-  **Gebüsche und Kleingehölze**
- HFS  Strauchhecke
-  **Strauchgruppe**
- BE  Einzelstrauch
-  **Baumbestand**
- HBE  Sonstiger Einzelbaum
-  **Grünland und durch Grasarten dominierte Bereiche**
- GI  Artenarmes Intensivgrünland
- GRA  Artenarmer Scherrasen
-  **Nutzungstypen der bebauten Bereiche**
- OVS  Befestigte Straße
- OVW  Befestigter Weg
- OYH  Hütte
-  Grenze des räumlichen Geltungsbereichs des Bebauungsplans



Bremen, den 27.06.2019

instara

Vahrer Straße 180
Tel.: (0421) 43 57 9-0
Fax.: (0421) 45 46 84

28309 Bremen
Internet: www.instara.de
E-Mail: info@instara.de

Gemeinde Lilienthal, Proj. 28865-098, Grösse A3