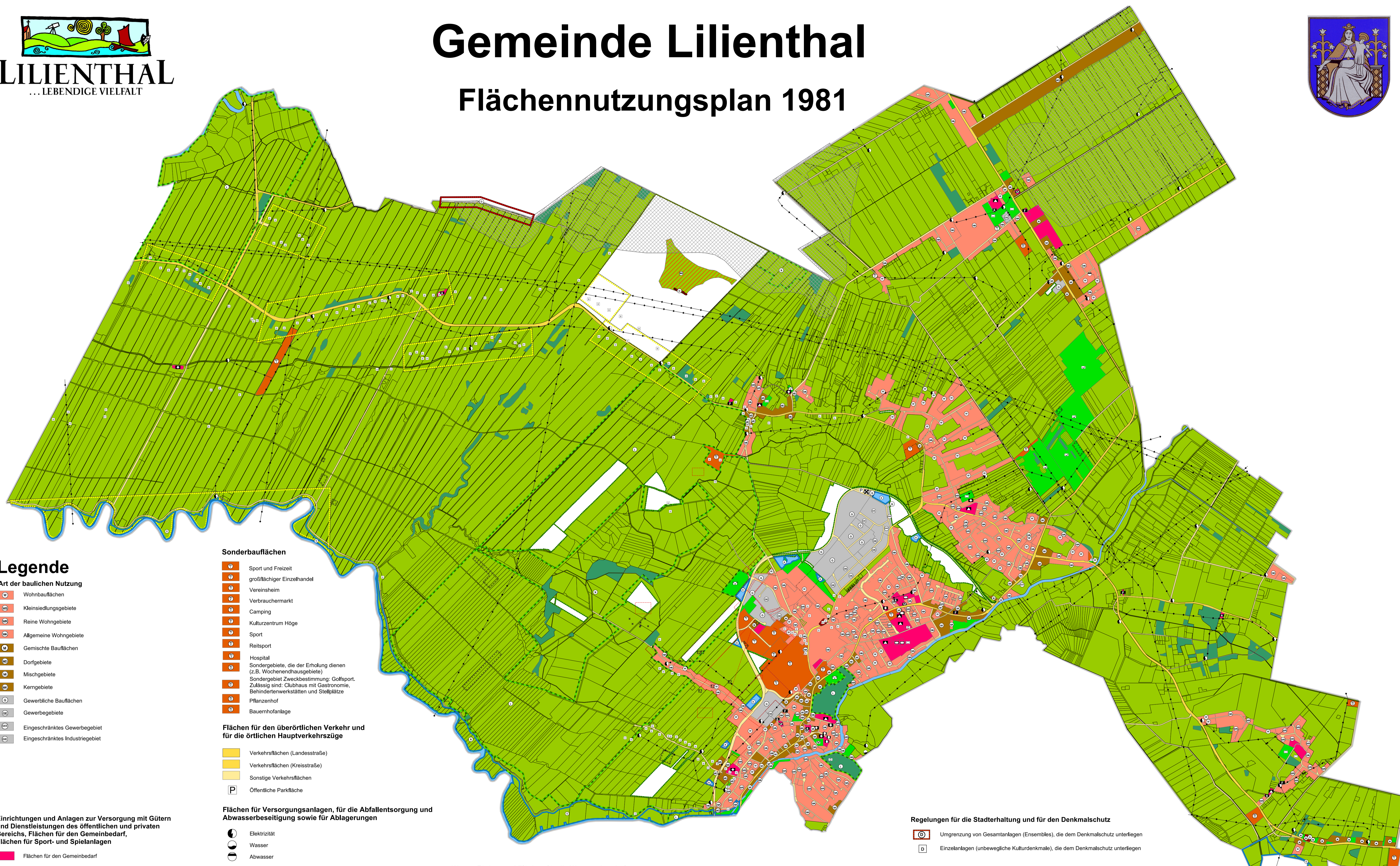















Gemeinde Lilienthal

Flächennutzungsplan 1981













Legende

Art der baulichen Nutzung

-  Wohnbauflächen
-  Kleinsiedlungsgebiete
-  Reine Wohngebiete
-  Allgemeine Wohngebiete
-  Gemischte Bauflächen
-  Dorfgebiete
-  Mischgebiete
-  Kerngebiete
-  Gewerbliche Bauflächen
-  Gewerbegebiete
-  Eingeschränktes Gewerbegebiet
-  Eingeschränktes Industriegebiet

Einrichtungen und Anlagen zur Versorgung mit Gütern und Dienstleistungen des öffentlichen und privaten Bereichs, Flächen für den Gemeinbedarf, Flächen für Sport- und Spielanlagen

-  Flächen für den Gemeinbedarf
-  Öffentliche Verwaltungen
-  Schule
-  Kirchen und kirchlichen Zwecken dienende Gebäude und Einrichtungen
-  Sozialen Zwecken dienende Gebäude und Einrichtungen
-  Kindergarten
-  Kulturellen Zwecken dienende Gebäude und Einrichtungen
-  Sportlichen Zwecken dienende Gebäude und Einrichtungen
-  Post
-  Feuerwehr





Stand: 17.01.2022

Maßstab: 1:18.500




Sonderbauflächen

-  Sport und Freizeit
-  großflächiger Einzelhandel
-  Vereinsheim
-  Verbrauchermarkt
-  Camping
-  Kulturzentrum Höhe
-  Sport
-  Reitsport
-  Hospital
-  Sondergebiete, die der Erholung dienen (z.B. Wochenendhausgebiete)
-  Sondergebiet Zweckbestimmung: Golfsport. Zulässig sind: Clubhaus mit Gastronomie, Behindertenwerkstätten und Stelplätze
-  Pflanzenhof
-  Bauernhofanlage

Flächen für den überörtlichen Verkehr und für die örtlichen Hauptverkehrswege

-  Verkehrsflächen (Landesstraße)
-  Verkehrsflächen (Kreisstraße)
-  Sonstige Verkehrsflächen
-  Öffentliche Parkfläche

Flächen für Versorgungsanlagen, für die Abfallentsorgung und Abwasserbeseitigung sowie für Ablagerungen

-  Elektrizität
-  Wasser
-  Abwasser




Hauptversorgungs- und Hauptabwasserleitungen

-  Hauptversorgungsleitungen oberirdisch




Grünflächen

-  Grünflächen
-  Parkanlage
-  Dauerkleingärten
-  Sportplatz
-  Friedhof
-  Golfplatz, zulässig sind: Golfbahnen, Übungsanlagen und Nebenanlagen






Wasserflächen und Flächen für die Wasserwirtschaft, den Hochwasserschutz und die Regelung des Wasserabflusses

-  Wasserflächen
-  Regenrückhaltebecken
-  Überschwemmungsgebiet



Flächen für die Landwirtschaft und Wald

-  Flächen für die Landwirtschaft
-  Landwirtschaft mit Sondernutzung (Windkraftanlagen)
-  Flächen für Wald










Planungen, Nutzungsregelungen, Maßnahmen und Flächen für Maßnahmen zum Schutz, zur Pflege und zur Entwicklung von Natur und Landschaft

-  Umgrenzung von Flächen für Maßnahmen zum Schutz, zur Pflege und zur Entwicklung von Natur und Landschaft
-  Umgrenzung von Schutzgebieten und Schutzobjekten im Sinne des Naturschutzrechts
-  Naturschutzgebiet
-  Landschaftsschutzgebiet
-  Biotop gem. § 28 a,b NNatG

Regelungen für die Stadterhaltung und für den Denkmalschutz

-  Umgrenzung von Gesamtanlagen (Ensembles), die dem Denkmalschutz unterliegen
-  Einzelanlagen (unbewegliche Kulturdenkmale), die dem Denkmalschutz unterliegen

Sonstige Planzeichen

-  Gebiete, für die langfristig keine Abwasserbeseitigung vorgesehen ist
-  Umgrenzung der Flächen, in denen die Absuche nach Kampfmitteln erforderlich ist
-  Umgrenzung der Flächen, in denen die Absuche nach Kampfmitteln unbedingt empfohlen ist
-  Kennzeichnung von Flächen, deren Böden erheblich mit umweltgefährdenden Stoffen belastet sind
-  Immissionsschutzlinie
-  Rohstoffsicherungsgebiet
-  Ergänzungsbereich
-  textliche Darstellung
-  Grenze des räumlichen Geltungsbereichs des Flächennutzungsplans