




Gemeinde Lilienthal - ehem. Gemeinde St. Jürgen  
 Bebauungsplan Nr. 4, *Speckendamm II*

LEGENDE:

	VORHANDEN	GERLANT
STRASSENRENZEN	←	
<del>VORDERE UND HINTERE BAULICHGRENZEN</del>	=	- - -
EIGENTUMSGRENZEN	=	
VORZUSCHLAGENDE PARZELLIERUNG		- - -
VORGESEHENE HAUSGRUPPIERUNG		
GRENZE DES PLANBEREICHES		
SICHTDREIECK (jegliche Nutzung über 0,80m Höhe verboten)		
<u>MASSE DER BAULICHEN NUTZUNG:</u>		
A ALLGEMEINES		
WR = REINES WOHNGEBIET		
Z. = 1 VOLLESGHOSS		
GRZ. = 0,2		
CFZ. = 0,2		

St. Jürgen  
 Nr. 4 Speckendamm