


## PLANZEICHENERKLÄRUNG

Art der baulichen Nutzung




Dorfgebiet

Planungen, Nutzungsregelungen, Maßnahmen und Flächen für Maßnahmen zum Schutz, zur Pflege und zur Entwicklung von Natur und Landschaft



Umgrenzung von Flächen zum Anpflanzen von Bäumen, Sträuchern und sonstigen Bepflanzungen




Umgrenzung von Flächen mit Bindungen für Bepflanzungen und für die Erhaltung von Bäumen, Sträuchern und sonstigen Bepflanzungen sowie von Gewässern

Verkehrsflächen




Straßenverkehrsfläche

Sonstige Planzeichen



Grenze des Geltungsbereiches der Satzung

z.B. T.F. §3 (2) Textliche Festsetzung



Sichtdreieck