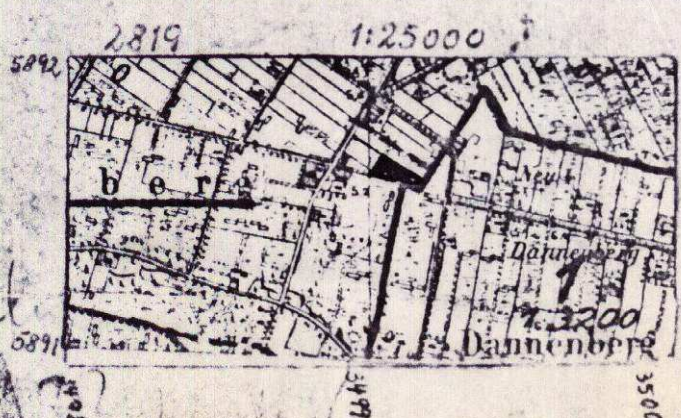



Nr. 1 Bebauungsplan Gefken in Heidberg Flur 1

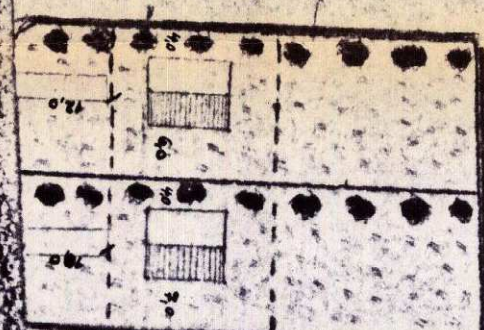
M. = 1: 1000



Gemeinde Lilienthal / ehem. Gemeinde Heidberg
Bebauungsplan Nr. 1 Grasdorf / Auf dem Moorlande

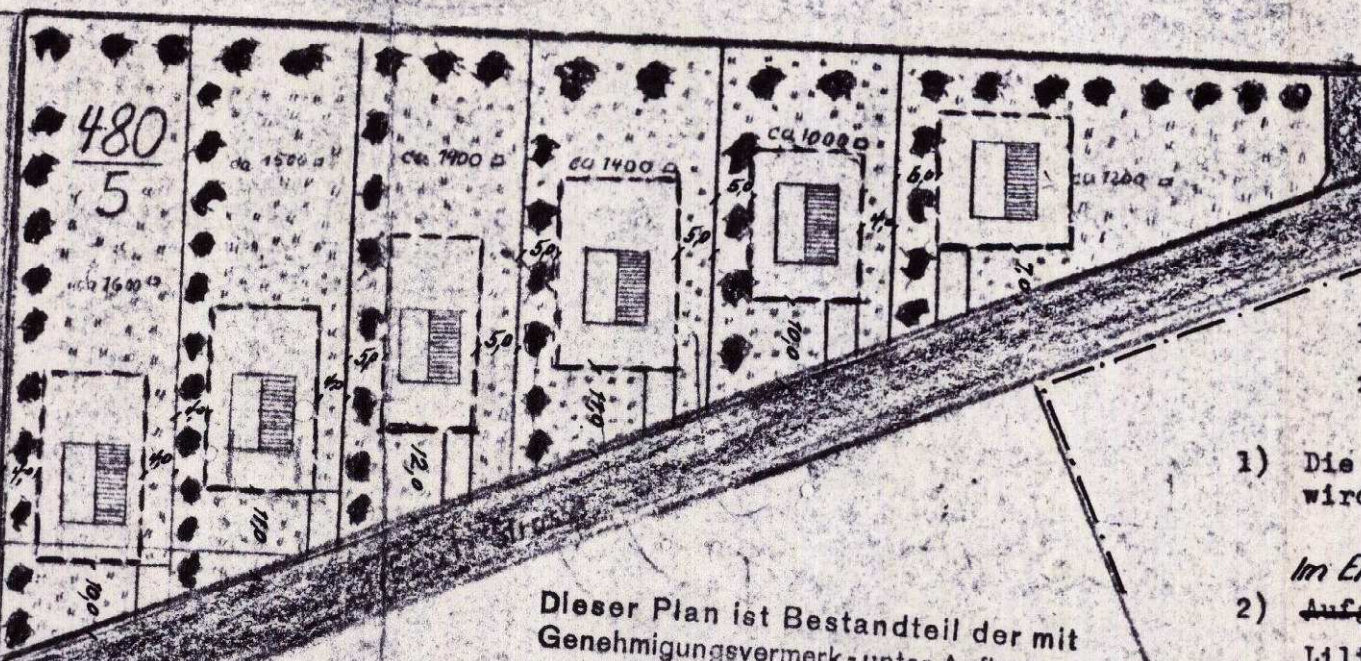


Gemeindeverwaltung



480
4
480
3
480
2

479
1



480
5

912
480

790
480

240
6
Gemeinde

240
5

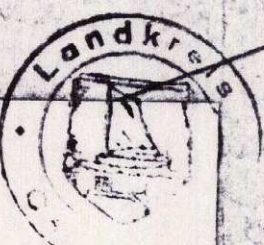
Heidberg
Nr. 1 Grasdorf

Danneberg

Dieser Bebauungsplan ~~best. Begründung~~/Erläuterung vom.....
ist Bestandteil der Satzung vom.....

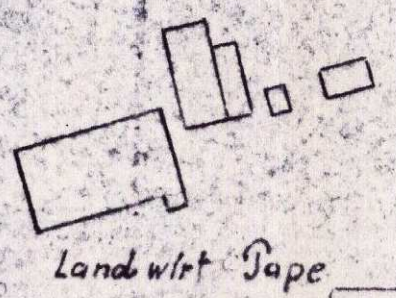
- 1) Die Richtigkeit der Planunterlagen und die örtliche Übertragbarkeit wird hiermit bescheinigt.
Osterholz-Scharmbeck den 9. April 1963
Im Entwurf gefertigt
- 2) Aufgestellt für die Gemeinde Heidberg
Lilienthal .. 15. März .. 1963
Büro für Bauplanung ..
Leo A. Gsch
- 3) Öffentlich ausgelegt gem. § 2 (6) B. Bau G. vom 23.6.1960
vom 22. Juli bis 21. Juli 1963
Bekanntmachung über Ort u. Zeit der Auslegung erfolgt
Heidberg, den 1. Aug. 1963
- 4) Wurde beschlossen als Satzung gem. § B. Bau G. vom 23.6.1960
Heidberg, den 1. Aug. 1963
(SIEGEL) (Unterschrift)
- 5) Genehmigt gem. § 11 B. Bau G. vom 23.6.1960
Stade, den Der Regierungspräsident
Az.
Im Auftrage

Dieser Plan ist Bestandteil der mit
Genehmigungsvermerk - unter Auflagen -
versehenen Satzung vom ..
Stade, den 17. 12. 1963
Der Regierungspräsident
Im Auftrage



486
1

Art und Maß der baulichen Nutzung
W.A. Allgemeines Wohngebiet
Zahl der Vollgeschosse - 1
Grundfl. Zahl - 0,3
Gesch. Fl. Zahl - 0,3



Landwirt Tape

VORH. BEBAUUNG Gartenland

GEPL. BEBAUUNG Baugrenzen Flurstücksgrenzen Slangrenzen



Bürgermeister