

# Gemeinde Lilienthal

## Bebauungsplan Nr. 111, *Kiefernweg*

---

### Planzeichenerklärung

Signaturen gemäß der Verordnung über die Ausarbeitung der Bauleitpläne und die Darstellung des Planinhaltes (Planzeichenverordnung 1990 - PlanzV 90)

Art der baulichen Nutzung



Allgemeine Wohngebiete

Bauweise, Baulinien, Baugrenzen




Baugrenze

Füllschema der Nutzungsschablone

1	
2	3
4	5

1	Art der baulichen Nutzung, WA = Allgemeines Wohngebiet	
2	Grundflächenzahl (GRZ) Verhältnis der überbaubaren Fläche zur Grundstücksfläche als Höchstmaß	3 Bauweise o = offen
4	Anzahl der Vollgeschosse	5 E = Einzelhäuser D = Doppelhäuser

Verkehrsflächen




Straßenverkehrsfläche, privat



Straßenbegrenzungslinie

Grünflächen



öffentliche Grünflächen

Zweckbestimmung :



Spielplatz

# Gemeinde Lilienthal

## Bebauungsplan Nr. 111, *Kiefernweg*

---

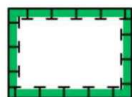
Planungen, Nutzungsregelungen Maßnahmen und Flächen für  
Maßnahmen zum Schutz, zur Pflege und zur Entwicklung von  
Natur und Landschaft



Umgrenzung von Flächen zum Anpflanzen von Bäumen, Sträuchern  
und sonstigen Bepflanzungen




Umgrenzung von Flächen mit Bindungen für Bepflanzungen und für  
die Erhaltung von Bäumen, Sträuchern und sonstigen Bepflanzungen,  
sowie von Gewässern



Umgrenzung von Flächen für Maßnahmen zum Schutz, zur Pflege und  
zur Entwicklung von Natur und Landschaft

### Sonstige Planzeichen



Mit Geh-, Fahr- und Leitungsrechten zu belastende Fläche



Grenze des räumlichen Geltungsbereiches des Bebauungsplanes

2.4

Nummer der Textlichen Festsetzung