








Legende

-  **Gebüsch und Kleingehölze**
- HN Naturnahes Feldgehölz
- HBA Allee / Baumreihe
-  Einzelbaum
-  **Grünland und durch Grasarten dominierte Bereiche**
- GMF Mesophiles Grünland mäßig feuchter Standorte
- GNR Nährstoffreiche Nasswiese
- GMS Sonstiges mesophiles Grünland
- GFF Flutrasen
- GNF Seggen-, binsen- oder hochstaudenreicher Flutrasen
- GEF Sonstiges feuchtes Extensivgrünland
- GI Artenarmes Intensivgrünland

Nutzungstypen der bebauten Bereiche

-  OVS Straße / Sonstiger Platz
-  ODL Ländlich geprägtes Dorfgebiet / Gehöft
-  OVW Befestigter Weg
-  PHZ Neuzeitlicher Ziergarten

Brache / Ruderalfluren

-  UHM Halbruderales Gras- und Staudenflur mittlerer Standorte

Hoch- und Übergangsmoor

-  MDS Sonstige Vegetation auf entwässertem Moor

Acker- und Gartenbaubiotope

-  EL Landwirtschaftliche Lagerflächen

Gewässer

-  FGR Nährstoffreicher Graben

-  Geltungsbereich

Bremen, den 28.05.2014

