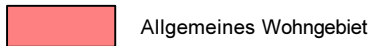


Gemeinde Lilienthal

Bebauungsplan Nr. 116, *Trupermoor VII*

Planzeichenerklärung

Art der baulichen Nutzung



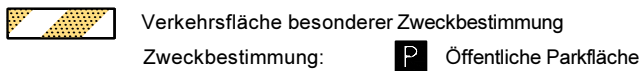
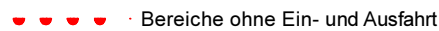
Bauweise, Baulinien, Baugrenzen



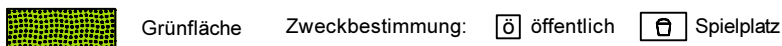
Füllschema der Nutzungsschablone

Q1 - Q4	Nummerierung der Quartiere	
WA	Art der baulichen Nutzung	
0,4	-	Grundflächenzahl (GRZ) Geschossflächenzahl (GFZ)
I	1; 2; 3	Anzahl der Vollgeschosse a = abweichende Bauweise, Einzel- und Doppelhäuser
FH max 0,0m	Maximale Firsthöhe	
EFH max 0,3m	Maximale Erdgeschossfußbodenhöhe über Straßenniveau	

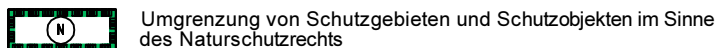
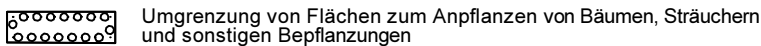
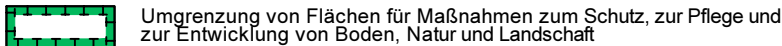
Verkehrsflächen



Grünflächen



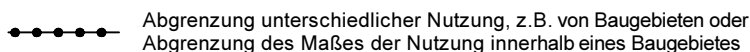
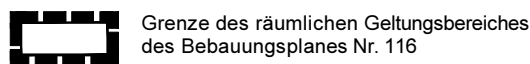
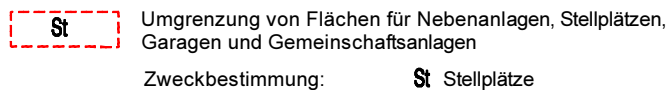
Planungen, Nutzungsregelungen, Maßnahmen und Flächen für Schutz, zur Pflege und zur Entwicklung von Boden, Natur und Landschaft



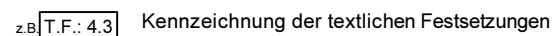
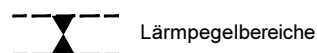
Anpflanzen von Bäumen, Sträuchern und sonstigen Bepflanzungen sowie Bindungen für Bepflanzungen und für die Erhaltung von Bäumen, Sträuchern und sonstigen Bepflanzungen sowie von Gewässern

Baum erhalten: (Bezeichnung der Baumarten Bestand siehe im Planteil unten)
∅ Durchmesser der Baumstämme in 1,0 m Baumhöhe (Angabe in cm)

Sonstige Planzeichen



Hinweise



PLANSTRASSE A Öffentliche Straßenverkehrsfläche

PLANSTRASSE B Private Straßenverkehrsfläche

Darstellungen außerhalb des Plangebietes

