










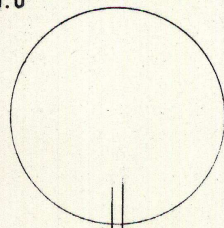
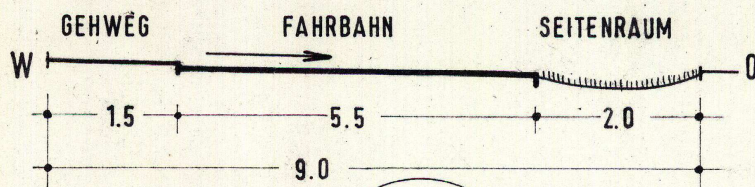
Gemeinde Lilienthal
 Bebauungsplan Nr. 53, *Kutscherweg II*

PLANZEICHENERKLÄRUNG

	ALLGEMEINES WOHNGEBIET WA ÜBERBAUBARE FLÄCHE
	BAUGRENZE
$\frac{\text{BAUGEBIET / ZAHL DER VOLLGESCHOSSE / BAUWEISE}}{\text{GRUNDFLÄCHENZAHL / GESCHOSSFLÄCHENZAHL}} = \text{FÜLLSCHEMA DER NUTZUNGSSCHABLONE}$	
0.4	GRUNDFLÄCHENZAHL
⊙0.5	GESCHOSSFLÄCHENZAHL
I	ZAHL DER VOLLGESCHOSSE
△	NUR EINZEL- U. DOPPELHÄUSER ZULÄSSIG
○	OFFENE BAUWEISE
	STRASSENVERKEHRSFLÄCHEN
	ÖFFENTLICHER WEG / ANLIEGERZUFAHRT
	ÖFFENTLICHE PARKPLÄTZE
	STRASSENBEGRENZUNGSLINIE
 pfb	VORH. BÄUME / PFLANZBINDUNG
 pfg	GEPLANTE BAUM- + STRAUCHANPFLANZUNG / PFLANZGEBOT
	GRENZE DES RÄUMLICHEN GELTUNGSBEREICHES DES BEBAUUNGSPLANES

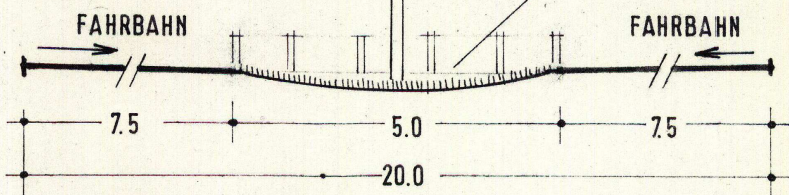
GEPLANTE STRASSENQUERSCHNITTE M. = 1:100

1. KUTSCHERWEG



MULDE FÜR REGENWASSER
ABSPERRPFOSTEN ca. 60cm hoch

2. WENDEPLATZ



3. ANLIEGERZUFAHRT

