

Gemeinde Lilienthal

Bebauungsplan Nr. 45, *Schul- und Sportzentrum Schoofmoor*

5. Änderung


Planzeichenerklärung

(gemäß Planzeichenverordnung v. 1990)

Art der baulichen Nutzung (§ 9 Abs. 1 Nr. 1 BauGB, §§ 1-11 BauNVO)



Sondergebiete "Großflächiger Einzelhandel"



Reine Wohngebiete

Maß der baulichen Nutzung (§ 9 Abs. 1 Nr. 1 BauGB, § 16 BauNVO)

z.B. 0,4

Grundflächenzahl/GRZ

z.B. 0,7

Geschoßflächenzahl/GFZ, als Höchstmaß

z.B. 1

Zahl der Vollgeschosse, als Höchstmaß

Bauweise, Baulinien, Baugrenzen (§ 9 Abs. 1 Nr. 2 BauGB §§ 22 und 23 BauNVO)

a

Abweichende Bauweise (siehe textliche Festsetzungen)

g

Geschlossene Bauweise



Baugrenze

Einrichtungen und Anlagen zur Versorgung mit Gütern und Dienstleistungen des öffentlichen und privaten Bereichs, Flächen für den Gemeinbedarf, Flächen für Sport- und Spielanlagen (§ 9 Abs. 1 Nr. 5 und Abs. 6 BauGB)



Flächen für den Gemeinbedarf



Sozialen Zwecken dienende Gebäude und Einrichtungen



Schule

Verkehrsflächen (§ 9 Abs. 1 Nr. 11 und Abs. 6 BauGB)



Straßenverkehrsflächen



Straßenbegrenzungslinie



Verkehrsflächen besonderer Zweckbestimmung
(F+R = Fuß- und Radweg)



Bereich ohne Ein- und Ausfahrt

Flächen für Versorgungsanlagen, für die Abfallentsorgung und Abwasserbeseitigung sowie für Ablagerungen (§ 9 Abs. 1 Nr. 12, 14 und Abs. 6 BauGB)



Fläche für Versorgungsanlagen, für die Abfallentsorgung
und Abwasserbeseitigung sowie für Ablagerungen



Elektrizität



Gas

Gemeinde Lilienthal

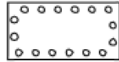
Bebauungsplan Nr. 45, *Schul- und Sportzentrum Schoofmoor*

5. Änderung

Planungen, Nutzungsregelungen, Maßnahmen und Flächen für Maßnahmen zum Schutz, zur Pflege und zur Entwicklung von Boden, Natur und Landschaft (? 9 Abs. 1 Nr. 20, 25 und Abs. 6 BauGB)



Umgrenzung von Flächen mit Bindungen für Bepflanzungen und für die Erhaltung von Bäumen, Sträuchern und sonstigen Bepflanzungen sowie von Gewässern (siehe textliche Festsetzungen)



Umgrenzung von Flächen zum Anpflanzen von Bäumen, Sträuchern und sonstigen Bepflanzungen (siehe textliche Festsetzungen)

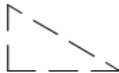
Sonstige Planzeichen (? 9 BauGB und ?? 1 und 16 BauNVO)



Umgrenzung der Flächen für besondere Anlagen und Vorkehrungen zum Schutz vor schädlichen Umwelteinwirkungen im Sinne des Bundes-Immissionsschutzgesetz (siehe textliche Festsetzungen)
LPB = Lärmpegelbereich



Abgrenzung unterschiedlicher Nutzung, z. B. von Baugebieten, oder Abgrenzung des Maßes der Nutzung innerhalb eines Baugebiets



Sichtdreieck



Grenze des räumlichen Geltungsbereichs des Bebauungsplans