



Gemeinde Lilienthal
 Bebauungsplan Nr. 41, *Trupermoor V*











GEPLANTE STRASSENQUERSCHNITTE

PLANSTRASSE B - B' M 1:100




VIEHREIHE C - C' M 1:100




- II Zahl der Vollgeschosse
- g geschlossene Bauweise
- △ nur Einzel- und Doppelhäuser zulässig
-  Straßenverkehrsflächen /  Geschlossene Einriedigung
-  Öffentliche Parkflächen
-  Bürgersteig/Wohnwege
-  Straßenbegrenzungslinie
Begrenzung sonstiger Verkehrsflächen
-  Flächen für Garagen und/oder Stellplätze
-  Kinderspielplatz
-  Sichtdreiecke
52 x 22 m
-  Grenze des räumlichen Geltungsbereiches
des Bebauungsplanes
-  Umformerstation

GEPLANTE STRASSENQUERSCHNITTE


PLANSTRASSE B - B' M 1:100



VIEHREIHE C - C' M 1:100



PLANSTRASSE B - B' M 1:100



VIEHREIHE C - C' M 1:100

