
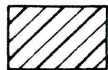


PLANZEICHENERKLÄRUNG



MISCHGEBIET
 ÜBERBAUBARE FLÄCHE



ALLGEMEINES WOHNGEBIET
 ÜBERBAUBARE FLÄCHE



BAUGRENZE



ABGRENZUNG UNTERSCHIEDLICHER NUTZUNG

BAUGEBIET / ZAHL DER VOLLGESCH. / BAUWEISE
 GRUNDFLÄCHENZAHL / GESCHOSSFLÄCHENZAHL FÜLLSCHEMA DER NUTZUNGSSCHABLONE

0,4 GRUNDFLÄCHENZAHL



GESCHOSSFLÄCHENZAHL

II

ZAHL DER VOLLGESCHOSSE

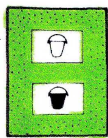


OFFENE BAUWEISE



NUR EINZEL- UND DOPPELHÄUSER

ÖFFENTLICHE GRÜNFLÄCHEN:



KINDERSPIELPLATZ



KLEINKINDERSPIELPLATZ



STRASSENBEGRENZUNGSLINIE
 BEGRENZUNG SONSTIGER VERKEHRSFLÄCHEN



STRASSENVERKEHRSFLÄCHE



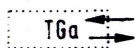
ÖFFENTLICHE PARKPLÄTZE



ÖFFENTLICHER WEG



FLÄCHEN FÜR STELLPLÄTZE



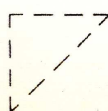
TIEFGARAGE MIT ZUFAHRT




GEHÖLZPFLANZUNG
 PFLANZGEBOT



ERHALTENSWERTER BAUMBESTAND
 PFLANZBINDUNG



SICHTDREIECKE
 22 m x 22 m
 52 m x 22 m



GRENZE DES RÄUMLICHEN GELTUNGSBEREICHES
 DES BEBAUUNGSPLANES

Gemeinde Lilienthal
Bebauungsplan Nr. 30C, *Ortsmitte III*
