



Gemeinde Lilienthal  
Bebauungsplan Nr. 8, *Im Schoofmoor*  
5. Änderung


---

**ZEICHENERKLÄRUNG:**

 GRENZE DES RÄUMLICHEN GELTUNGSBEREICHES  
DES BEBAUUNGSPLANES

 STRASSENBEGRENZUNGSLINIE

 BAUGRENZE

 ÖFFENTLICHE VERKEHRSFLÄCHE

 ÖFFENTLICHE PARKFLÄCHE

 ÖFFENTLICHE GRÜNFLÄCHE


0 OFFENE BAUWEISE


I ZAHL DER VOLLGESCHOSSE


GRZ GRUNDFLÄCHENZAHL

GFZ GESCHOSSFLÄCHENZAHL

 ALLGEMEINES WOHNGEBIET

 ABGRENZUNG UNTERSCHIEDLICHER NUTZUNG

 SICHTDREIECK:  
FREIZUHALTEN VON BEBAUUNG UND BUSCHWERK  
ÜBER 0.80 m HÖHE VON FAHRBAHNOBERKANTE

 BAULINIE