















Gemeinde Lilienthal  
 Bebauungsplan Nr. 8, Im Schoofmoor  
 1. Änderung

LEGENDE	
ART DER BAULICHEN NUTZUNG:	
WR	REINES WOHNGEBIET
MASS DER BAULICHEN NUTZUNG:	
GRZ	GRUNDFLÄCHENZAHL: 1 - GESCH. = 0.4 2 - " = 0.4
GFZ	GESCHOSSFLÄCHENZAHL: 1 - GESCH. = 0.4 2 - " = 0.7
 PLANBEREICHSGRENZE DER ÄNDERUNG	
 GRUNDSTÜCKSGRENZEN	
 ALTE FLURSTÜCKSGRENZEN	
	GEPLANTE BEBAUUNG, GESCHL. BAUWEISE
	GEPLANTE BEBAUUNG MIT ZWINGENDER FÜRSTRICHTUNG UND HÖCHSTZUL. GESCH.-ZAHL
	EINGESCH. GARAGEN
	ÖFFENTL. PARKPLÄTZE
 STRASSENBEGRENZUNGSLINIE	
 ABGRENZUNG UNTERSCHIEDLICHER NUTZUNG	
 BAUGRENZE MIT MASSANGABE	
 SICHTDREIECK MIT GESCHWINDIGKEITS- ANGABE (50 KM/H), FREI ZU HALTEN VON JEDER SICHTBEHINDERUNG > 0.80 m	
	PRIVATE, NICHT ÜBERBAUBARE FREIFLÄCHE
	ÖFFENTLICHE FREIFLÄCHE
	ÖFFENTLICHE VERKEHRSFLÄCHE