








Gemeinde Lilienthal - ehem. Gemeinde St. Jürgen  
 Bebauungsplan Nr. 3, Frankenburg

LEGENDE		VORHANDEN	GEPLANT
STRASSENGRENZEN			
<del>VORDERE UND HINTERE</del> BAUGRENZEN			
EIGENTUMSGRENZEN			
(VORGESEHENE) ZWANGENDE PARZELLIERUNG			
BÄUME ZU ERHALTEN			
GRENZE DES PLÄNBEREICHES			
SICHTDREIECK (jegliche Nutzung über 0,80m Höhe ist untersagt)			
MAS DER BAULICHEN NUTZUNG			
WR.	= REINES WOHNGEBIET		
Z.	= 1 VOLLGESCHOSS		
GRZ.	= 0,2		
GFZ	= 0,2		